




- LEGENDA
- Skrzyżowanie
 - Niweleta osi jezdni
 - Istn. teren
 - Proj. rów prawy
 - Proj. rów lewy
 - Istn. rów lewy

| | | | | | |
|--|--|---|--|--|--|
| Inwestor | |  Gmina Grodków ul Warszawska 29, 49-200 Grodków | |  Nadzory i Projekty Drogowe Justyna Grzelczak ul Moniuszki 8/7 57-100 Strzelin | |
| Objekt / temat : | | Budowa ścieżek rowerowych na terenie Gminy Grodków. Odcinek Gałązczycze-Wójtowice | | | |
| Tytuł rys. | | PROFIL PODŁUŻNY km 0+980 - 1+480 | | | |
| Adres | | obróby: Gałązczycze, Sulisław, Lubcz, Wójtowice, Półwiosek gmina Grodków | | Data 12.2016 | |
| Imię i nazwisko | | Specjalność/Nr upr. | | Podpis | |
| Projektant mgr inż. Łukasz Grzelczak | | drogi LBS/P00D/0058/06 | |  | |
| Asystent Projektanta mgr inż. Justyna Grzelczak | | drogi ---- | |  | |
| Nr rysunku | | | | Skala | |
| | | | | 1:100/1000 | |
| | | | | 4.3 | |